

Red de Información Agropecuaria Nacional (RIAN) - Seguimiento de Sistemas Productivos

Se evalúa semanalmente la condición de los principales componentes de los sistemas productivos, en cada una de las regiones del país.

La información, por departamento, es aportada por técnicos referentes de la región.

Los resultados del monitoreo se visualizan en tablas y mapas con escalas cromáticas de condición.

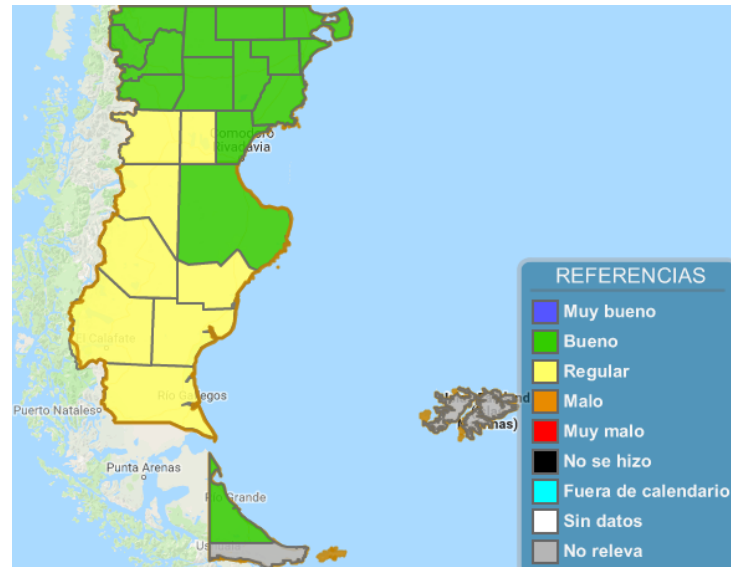
Se adjunta informe correspondiente al período del **02 de abril al 08 de abril de 2018.**

OVINOS

Estado de las majadas



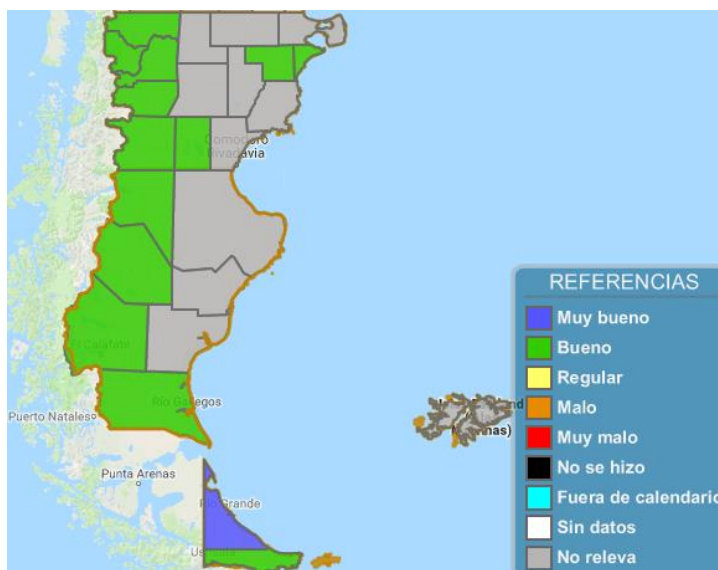
Oferta forrajera



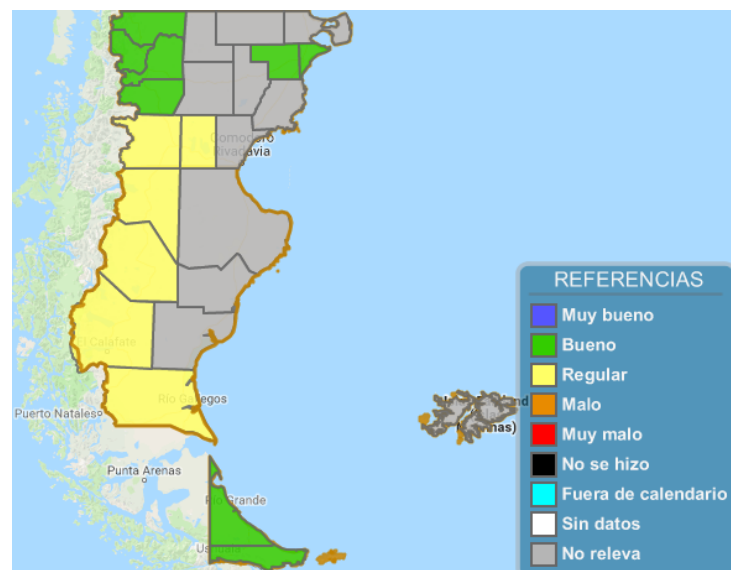
En la provincia de Chubut, se registraron precipitaciones en: Sarmiento: 14 mm, Comodoro Rivadavia: 21 mm, Sierra Cuadrada: 7,5 mm, Tecka: 4 mm, Río Mayo: 20 mm, Lago Fontana: 38 mm, Esquel: 14 mm, Las Golondrinas: 20 mm, El Maitén: 27,4 mm, Represa Futaleufú: 62 mm y Parque Nacional Los Alerces: 51 mm. En la provincia de Santa Cruz se registraron precipitaciones en: Los Antiguos 6 mm, Kalken Aike: 13,5 mm, Río Gallegos: 55 mm, Potrok Aike: 20 mm, Río Turbio: 2,6 mm, Puerto Deseado: 9 mm, Puerto San Julián: 17 mm; mientras que en la provincia de Tierra del Fuego en Ushuaia: 10,6 mm.

BOVINOS

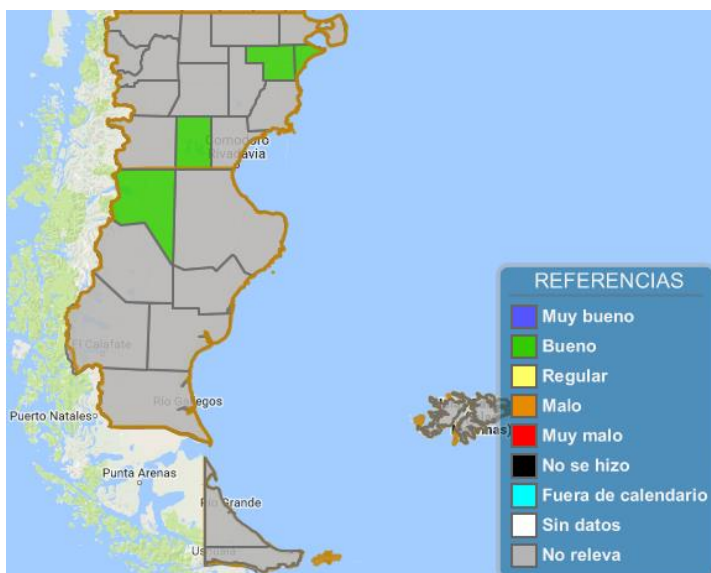
Estado de los rodeos



Oferta forrajera



PEPITA Y CAROZO



Informe elaborado por:

Roberto Oscar IGLESIAS
Martin Ariel HURTADO
Agustin PAZOS
Gabriela Susana ROMANO
Juan Jose MAGALDI
Sandra Elizabeth SZLAPELIS
Ricardo Alberto SCHENKEL
Belén FERSTER
Javier Horacio GONZALEZ
Guillermo Carlos GARCIA MARTINEZ
Martin Angel ROA
Paula Natalia PAREDES
Enrique LIVRAGHI

<http://rian.inta.gob.ar/>

Más información en:

<http://sipas.inta.gob.ar/>

Centro Regional Patagonia Sur
EEA Chubut | EEAf Esquel | EEA Santa Cruz



Ministerio de Agroindustria
Presidencia de la Nación