

Red de Información Agropecuaria Nacional (RIAN) - Seguimiento de Sistemas Productivos

Se evalúa semanalmente la condición de los principales componentes de los sistemas productivos, en cada una de las regiones del país.

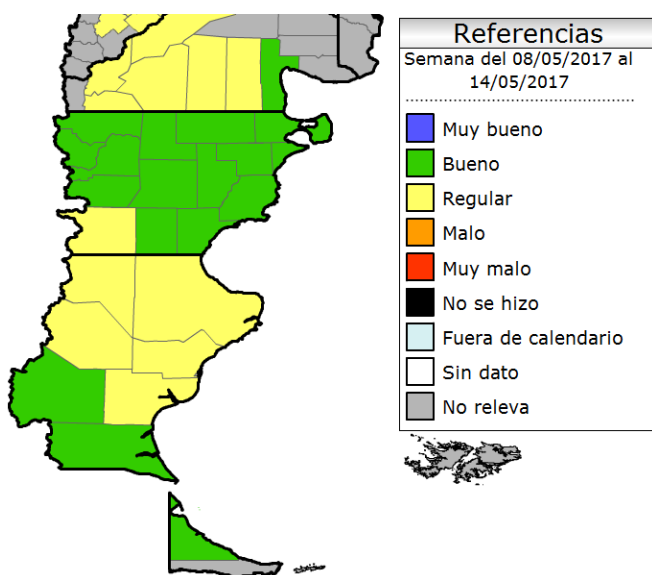
La información, por departamento, es aportada por técnicos referentes de la región.

Los resultados del monitoreo se visualizan en tablas y mapas con escalas cromáticas de condición.

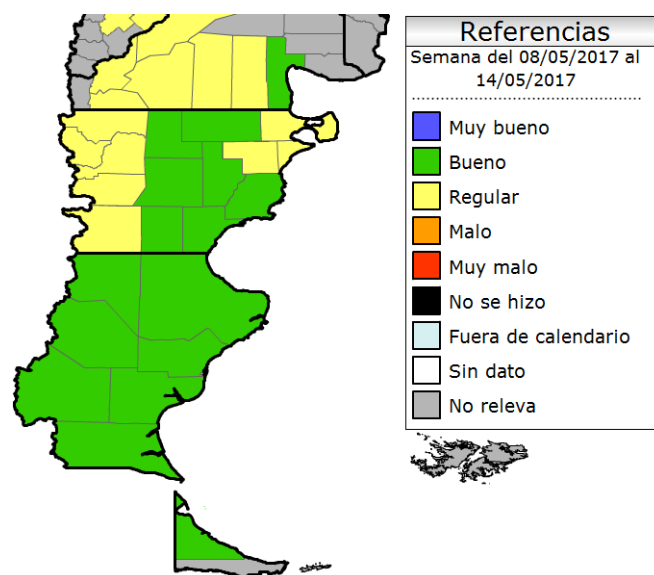
Se adjunta informe correspondiente al período del **08 de mayo al 14 de mayo de 2017.**

OVINOS

Estado de las majadas



Oferta forrajera



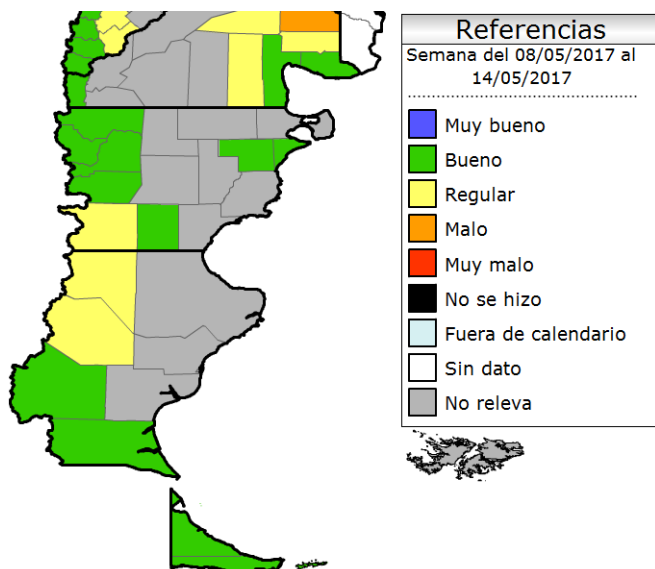
En los departamentos de Sarmiento y Río Senguerr continúan los inconvenientes de acceso a los campos por caminos vecinales e internos, cortados por zanjas y carcavas originadas por las lluvias torrenciales del mes pasado.

En el departamento de Lago Argentino, área de influencia de la AER El Calafate, en la primera quincena de mayo se registraron precipitaciones entre 22 mm. (en la meseta a 10 km al oeste de El Calafate) y 35 mm (Lago San Martín, zona de precordillera). Es de destacar los valores de humedad ambiente que llegan hasta el 85 %.

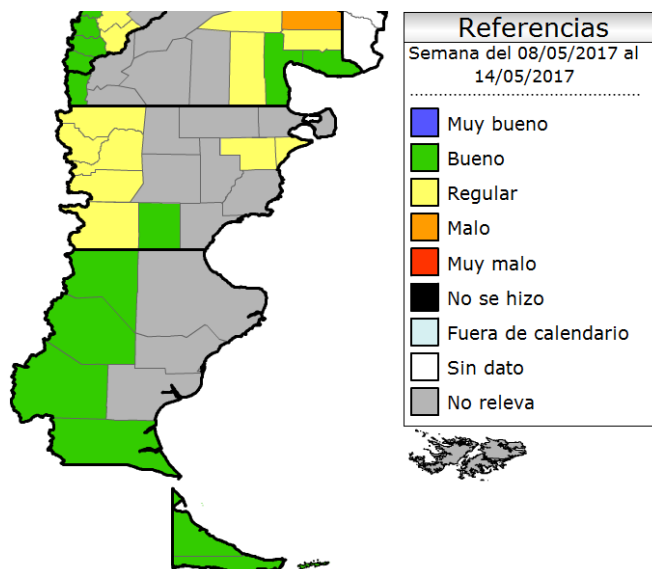
En el departamento de Güer Aike, área de influencia de la AER Río Gallegos, si bien se observó un buen rebrote en los pastizales naturales, el mismo en su mayoría ya ha sido consumido. El suelo se encuentra con muy buen nivel de humedad.

BOVINOS

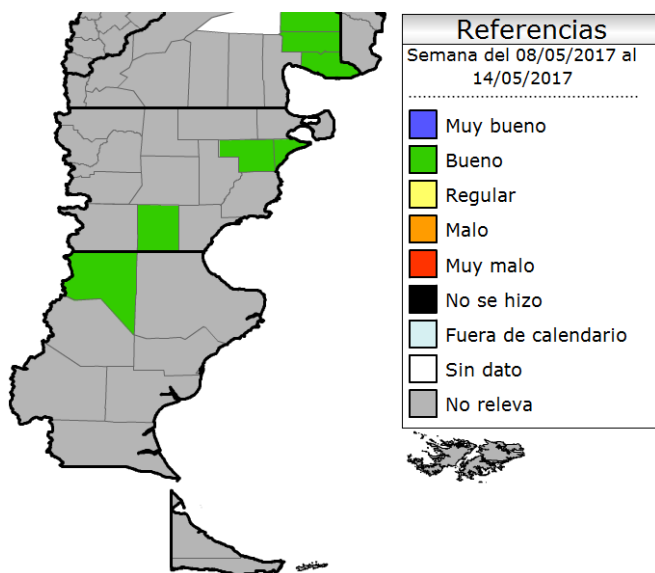
Estado de los rodeos



Oferta forrajera



PEPITA Y CAROZO



Informe elaborado por:

Roberto Oscar IGLESIAS
 Martin Ariel HURTADO
 Agustin PAZOS
 Gabriela Susana ROMANO
 Juan Jose MAGALDI
 Sandra Elizabeth SZLAPELIS
 Ricardo Alberto SCHENKEL
 Javier Horacio GONZALEZ
 Carlos Eduardo LLOYD
 Guillermo Carlos GARCIA MARTINEZ
 Martin Angel ROA
 Paula Natalia PAREDES
 Enrique LIVRAGHI

<http://rian.inta.gov.ar/>

Más información en:

<http://sipas.inta.gov.ar/>

Centro Regional Patagonia Sur
 EEA Chubut | EEAf Esquel | EEA Santa Cruz



Ministerio de Agroindustria
 Presidencia de la Nación