

# Red de Información Agropecuaria Nacional (RIAN) - Seguimiento de Sistemas Productivos

Se evalúa semanalmente la condición de los principales componentes de los sistemas productivos, en cada una de las regiones del país.

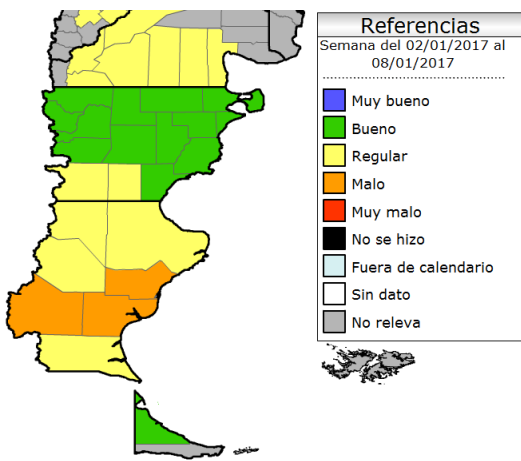
La información, por departamento, es aportada por técnicos referentes de la región.

Los resultados del monitoreo se visualizan en tablas y mapas con escalas cromáticas de condición.

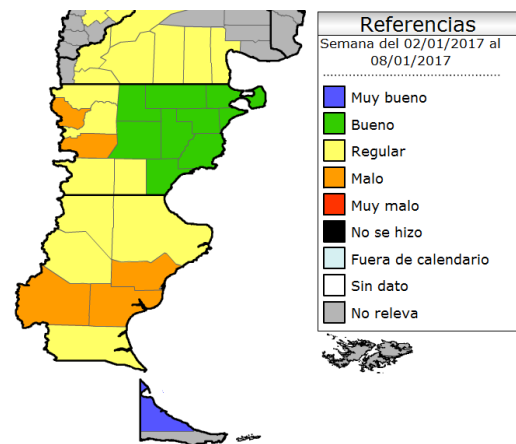
Se adjunta informe correspondiente al período del **02 de enero al 08 de enero de 2017.**

## OVINOS

### Estado de las majadas



### Oferta forrajera

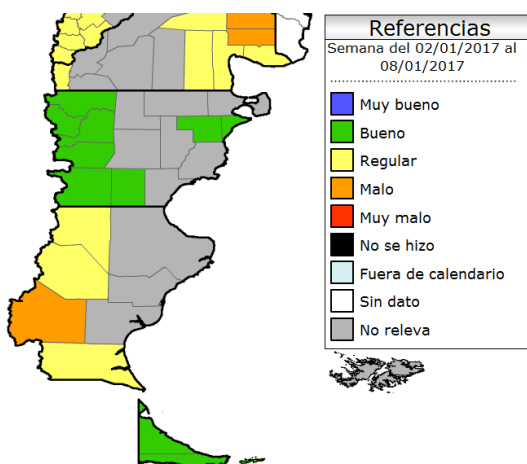


De acuerdo a lo informado por el Servicio Nacional de Manejo del Fuego el riesgo de incendio en Esquel es ALTO.

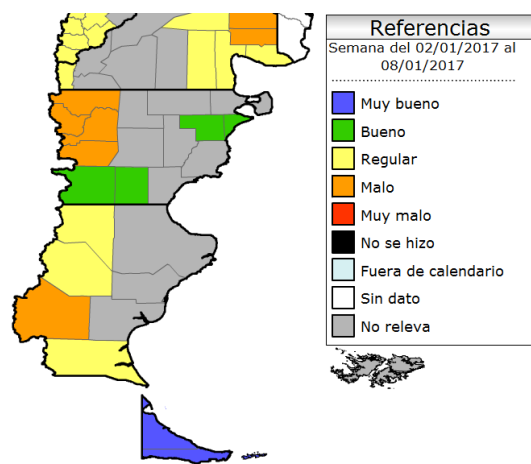
Se registraron precipitaciones en la provincia de Chubut en: Trelew: 2.3 mm, Telsen: 2.8 mm, Sierra Cuadrada (Estancia Don Eduardo): 4 mm, Comodoro Rivadavia: 3.5 mm, Esquel: 31.5 mm, Las Golondrinas: 32.8 mm, Lago Fontana: 45 mm y Tecka: 19.5 mm. En la provincia de Santa Cruz hubo precipitaciones en Puerto Deseado: 13 mm, Kalken Aike: 6.7 mm, Perito Moreno: 3 mm, Los Antiguos: 4.6 mm, El Calafate: 1.6 mm y Puerto San Julián: 16 mm., mientras que en la provincia de Tierra del Fuego en Ushuaia: 15.8 mm.

## BOVINOS

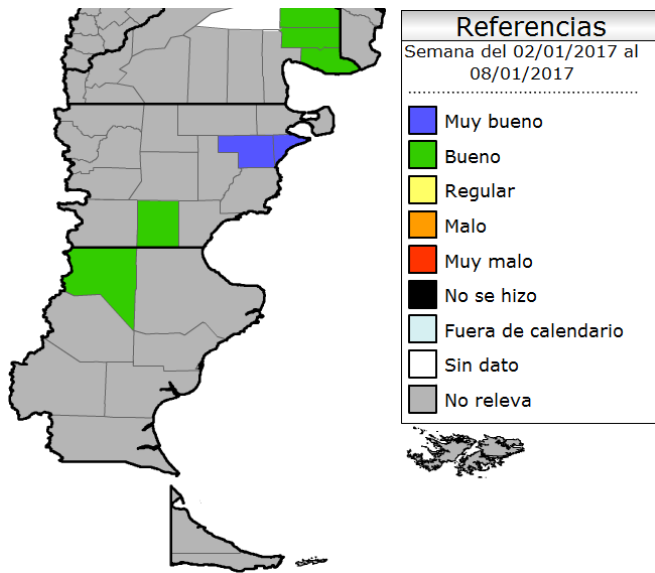
### Estado de los rodeos



### Oferta forrajera



# PEPITA Y CAROZO



**Centro Regional Patagonia Sur**  
EEA Chubut | EEAf Esquel | EEA Santa Cruz



Ministerio de Agroindustria  
Presidencia de la Nación